

MAPA DO CELÓW PROJEKTOWYCH

Oznaczenie kancelaryjne zgłoszenia roboty geodezyjnej	G-IV.6640.136.2019
Nazwa województwa, powiatu	świętokrzyskie, opatowski
Jednostka ewidencyjna (nazwa, identyfikator)	Lipnik, 260603_2
Obwód ewidencyjny (nazwa, identyfikator)	WŁOSTÓW, 260603_2.0019
Skala mapy	1:500
Nazwa układu współrzędnych	prostokątnych płaskich
Oznaczenie numeru sekcji	wysokości
Stużebności gruntowe mające wpływ na zagospodarowanie gruntów zlokalizowanych w granicach projektowanej inwestycji	Kronształ 86
	7.140.24.10.3.2
	Nie badano

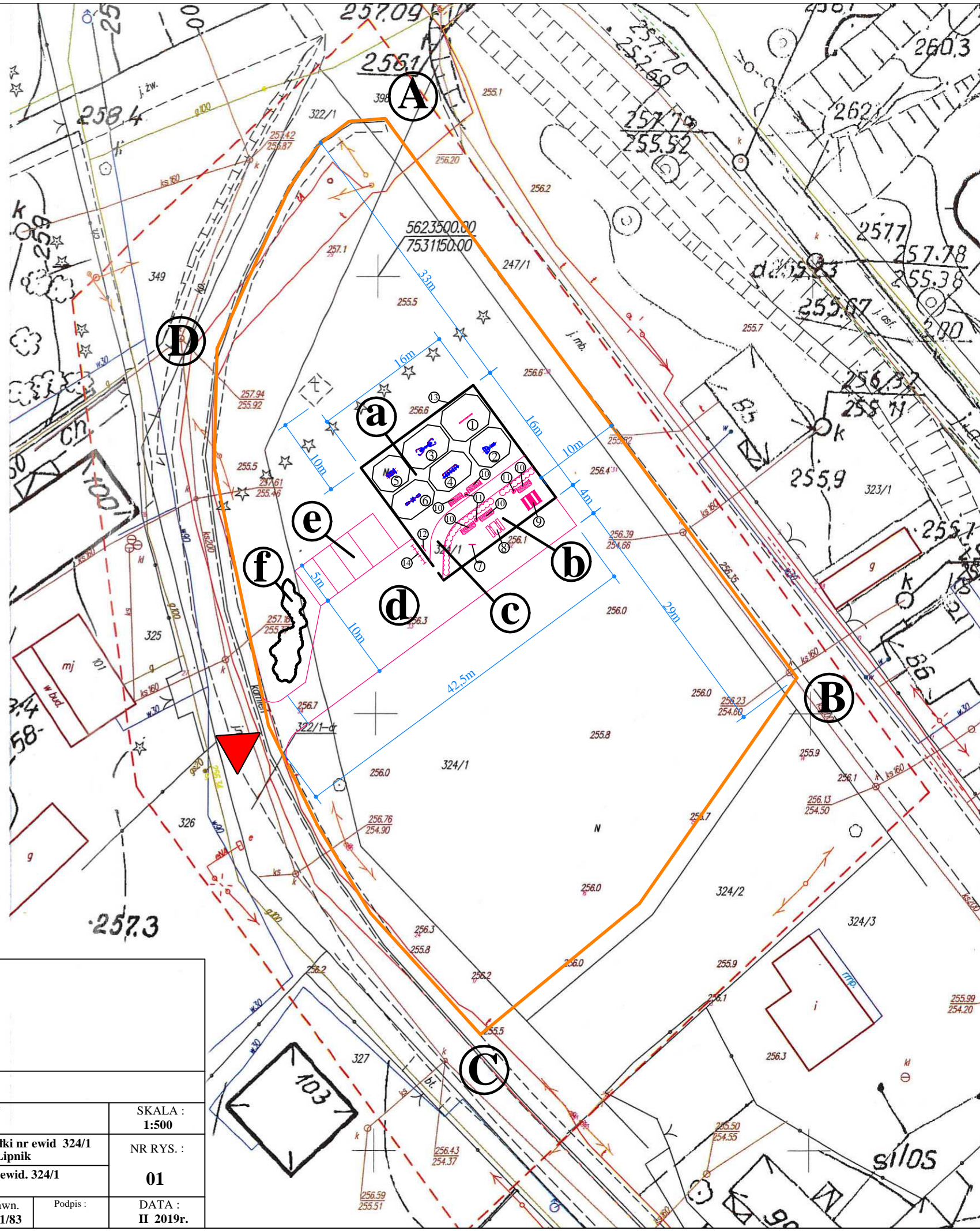
Mapa aktualna w zakresie oznaczonym czerwoną przerywaną linią.
 Mapa powstała na podstawie bazy danych przekazanej z PODGiK w Opatowie.
 Nie wyklucza się istnienia w terenie innych, nie wykazanych na niniejszej mapie elementów uzbrojenia podziemnego, które nie były zgłoszone do inwentaryzacji, o których brak jest informacji w PODGiK w Opatowie.
 Granice działek przyjęto wg danych z ewidencji gruntów i nie spełniają wymogów dokładnościowych.

Wykonawca:	Imię i nazwisko geodety inż. Izabella Zamorska i. Zamorska
Zamorska Izabella 27-540 Lipnik, Lipnik 21/5 NIP 863-121-87-87, REGON 292376670	GEODETA UPRAWNIONY Ewidencja w formie CEUGiK Nr 17080 tel. kom. 607 787 011
Data wykonania mapy: 12.02.2019r.	

Poświadczam, że niniejszy dokument został opracowany w wyniku prac geodezyjnych i kartograficznych, których rezultaty zawiera operat techniczny wpisany do ewidencji materiałów państwowego zasobu geodezyjnego i kartograficznego

Organ prowadzący państwowy zasob geodezyjny i kartograficzny	Starosta Opatowski Powiatowy Ośrodek Dokumentacji Geodezyjnej i Kartograficznej w Opatowie
Identyfikator ewidencyjny materiału zasobu – operatu technicznego	P.2606.2019.148
Data wpisania operatu technicznego do ewidencji materiałów zasobu	21 LUT. 2019
Imię, nazwisko i podpis osoby reprezentującej organ	<i>[Podpis]</i>

[Podpis]
 Kierownik Oddziału Geodezji, Kartografii,
 Katastru i Gospodarki Mieniem
 Geodeta Powiatowy

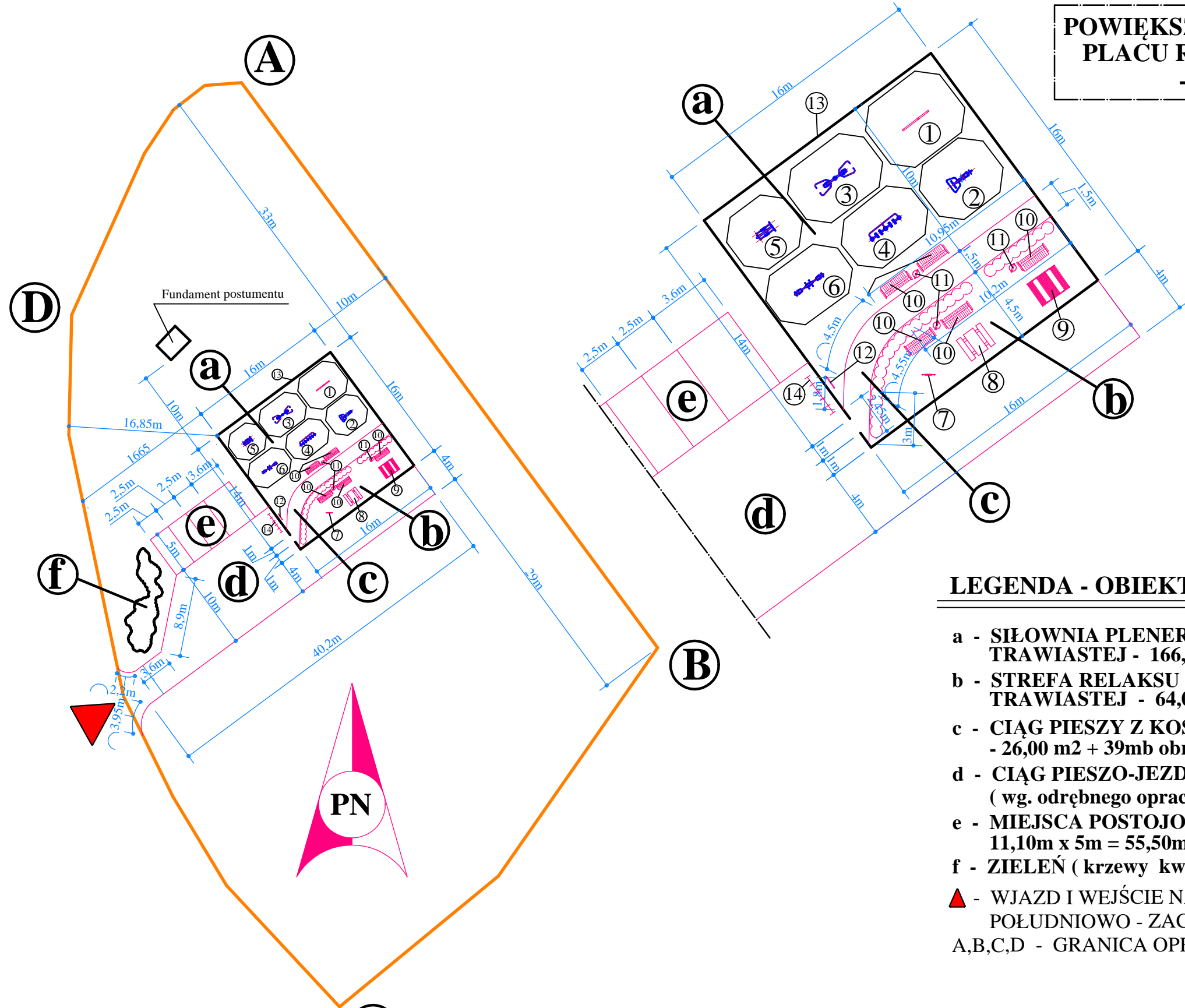


LEGENDA - OBIEKTY PROJEKTOWANE:

- a - SIŁOWNIA PLENEROWA O NAWIERZCHNI TRAWIASTEJ - 166,00 m²
 - b - STREFA RELAKSU O NAWIERZCHNI TRAWIASTEJ - 64,00 m²
 - c - CIĄG PIESZY Z KOSTKI BETONOWEJ gr. 6cm - 26,00 m²
 - d - CIĄG PIESZO-JEZDNY Z PŁYT JOMB - 265,00 m² (wg. odrębnego opracowania)
 - e - MIEJSCA POSTOJOWE Z PŁYT JOMB 11,10m x 5m = 55,50m² (wg. odrębnego opracowania)
 - f - ZIELEŃ (krzewy kwiaty)
- RAZEM 256 m²**
- ▲ - WJAZD I WEJŚCIE NA DZIAŁKĘ NR 324/1 OD STRONY POŁUDNIOWO - ZACHODNIEJ (wg. odrębnego opracowania)
 - A,B,C,D,E - GRANICA OPRACOWANIA

INWESTOR : Gmina Lipnik , Lipnik 20 27-540 Lipnik		SKALA : 1:500
TEMAT : BUDOWA OBIEKTÓW MAŁEJ ARCHITEKTURY W OTWARTEJ STREFIE AKTYWNOŚCI		NR RYS. :
ZAKRES OPRACOWANIA : Zagospodarowanie terenu działki nr ewid 324/1 w miejscowości Włostów Gm. Lipnik		01
NAZWA RYSUNKU : Projekt zagospodarowania działki nr ewid. 324/1 w miejscowości Włostów Gm. Lipnik		DATA : II 2019r.
PROJEKTANT :	inż. Maria Bednarz	Uprawn. 701/21/83
		Podpis :

**POWIEKSZENIE - SZCZEGÓŁ
PLACU REKREACYJNEGO
- skala 1:250**



LEGENDA - OBIEKTY PROJEKTOWANE:

- a - SIŁOWNIA PLENEROWA O NAWIERZCHNI TRAWIASTEJ - 166,00 m²
 - b - STREFA RELAKSU O NAWIERZCHNI TRAWIASTEJ - 64,00 m²
 - c - CIĄG PIESZY Z KOSTKI BETONOWEJ gr. 6cm - 26,00 m² + 39mb obrzeży
 - d - CIĄG PIESZO-JEZDNY Z PŁYT JOMB - 265,00 m² (wg. odrębnego opracowania)
 - e - MIEJSCA POSTOJOWE Z PŁYT JOMB 11,10m x 5m = 55,50m² (wg. odrębnego opracowania)
 - f - ZIELEŃ (krzewy kwiaty)
 - ▲ - WJAZD I WEJŚCIE NA DZIAŁKĘ NR 324/1 OD STRONY POŁUDNIOWO - ZACHODNIEJ (wg. odrębnego opracowania)
 - A,B,C,D - GRANICA OPACOWANIA
- RAZEM 256 m²**


**RZUT SYTUACYJNY
PLACU REKREACYJNEGO
- skala 1:500**


UWAGA !!! Ten rysunek rozpatrywać jako całość razem z rysunkiem nr 02b.

INWESTOR : Gmina Lipnik , Lipnik 20 27-540 Lipnik				
TEMAT : BUDOWA OBIEKTÓW MAŁEJ ARCHITEKTURY W OTWARTEJ STREFIE AKTYWNOŚCI				
ZAKRES OPACOWANIA : Zagospodarowanie terenu działki nr ewid 324/1 w miejscowości Włostów Gm. Lipnik				NR RYS. :
NAZWA RYSUNKU : Rzut sytuacyjny - cz1 graficzna				02a
PROJEKTANT :	inż. Maria Bednarz	Uprawn.	Podpis :	SKALA : 1:500/1:250
				DATA : II 2018r.


Wyposażenie siłowni plenerowej (a) :


 1 - Urządzenie do ćwiczeń DRAŻEK DO PODCIĄGANIA - 1szt.


 2 - Urządzenie do ćwiczeń ROWER - 1szt.


 3 - Urządzenie do ćwiczeń WYCIĄG GÓRNY - 1szt.


 4 - Urządzenie do ćwiczeń BIEGACZ PODWÓJNY - 1szt.

 5 - Urządzenie do ćwiczeń ORBITREK - 1szt.


 6 - Urządzenie do ćwiczeń PRASA NOŻNA - 1szt.


 10 - Ławka - 2szt.


 11 - Kosz na śmieci - 1szt.


 12 - Tablica informacyjna - 1szt.


Wyposażenie strefy relaksu (b) :

 7 - Urządzenie do gry Kółko-Krzyżyk - 1szt.


 8 - Stół do gry w Szachy i Chińczyka - 1szt.

 9 - Stół piknikowy drewniany - 1szt.


 10 - Ławka - 3szt.

 11 - Kosz na śmieci - 2szt.

Ogrodzenie siłowni plenerowej i strefy relaksu :

 13 - Płotek ogrodzeniowy wys. 1m (razem 63mb)
+ 1 furtka szer 1m

Wyposażenie w stojaki na rowery :

 14 - Stojak prefabrykowany na rowery - 1szt x 5 miejsc

UWAGA !!! Ten rysunek rozpatrywać jako całość razem z rysunkiem nr 02a.

INWESTOR : Gmina Lipnik , Lipnik 20 27-540 Lipnik				
TEMAT : BUDOWA OBIEKTÓW MAŁEJ ARCHITEKTURY W OTWARTEJ STREFIE AKTYWNOŚCI				
ZAKRES OPRACOWANIA : Zagospodarowanie terenu działki nr ewid 324/1 w miejscowości Włostów Gm. Lipnik				NR RYS. :
NAZWA RYSUNKU : Rzut sytuacyjny - cz2 opisowa				02b
PROJEKTANT :	inż. Maria Bednarz	Uprawn.	Podpis :	SKALA :
				- - -
				DATA :
				II 2018r.