

Wójt Gminy Lipnik
woj. świętokrzyskie
27- 540 Lipnik

ZARZĄDZENIE Nr 27/2018

Wójta Gminy Lipnik

z dnia 15 maja 2018 roku

w sprawie wywieszenia wykazu nieruchomości przeznaczonej do sprzedaży, działki o Nr ewidencyjnym 82/3 i 126/2 położonej w Męczennicach.

Na podstawie art. 30 ust. 2 pkt. 3 ustawy z dnia 8 marca 1990 roku o samorządzie gminnym (tekst jednolity Dz. U z 2017r, poz. 1875 z późniejszymi zmianami) art. 35 ust. 1 ustawy z dnia 21 sierpnia 1997 r. o gospodarce nieruchomościami (tekst jednolity Dz. U. z 2018 r. poz. 121 z późniejszymi zmianami) oraz w wykonaniu Uchwały Rady Gminy w Lipniku Nr XXXVII/292/2018 z dnia 30 kwietnia 2018 roku w sprawie sprzedaży nieruchomości niezabudowanej położonej w miejscowości Męczennice,

z a r z ą d z a m, co następuje;

§1.

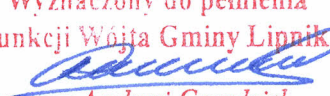
1. Przeznacza się do sprzedaży w drodze przetargu nieruchomości stanowiące własność Gminy Lipnik działki niezabudowane oznaczone w ewidencji gruntów jako nr 82/3 i 126/2 o łącznej powierzchni 3,1340 ha, położone w miejscowości Męczennice wymienione w wykazie stanowiącym załącznik Nr 1 do niniejszego zarządzenia.
2. Wywiesza się wykaz nieruchomości, o których mowa w ust.1 na tablicy ogłoszeń w Urzędzie Gminy Lipnik na okres 21 dni, który stanowi załącznik Nr 1 do niniejszego zarządzenia, a ponadto informację o wywieszeniu tego wykazu podaje się na stronie internetowej Urzędu Gminy Lipnik oraz w prasie lokalnej tj. "Echo Dnia"
3. Przetarg na opisaną w ust.1 nieruchomość zostanie przeprowadzony zgodnie z regulaminem przetargu.


§ 2.

Wykonanie zarządzenia powierza się Kierownikowi Referatu Rozwoju Gospodarczego, Rolnictwa i Ochrony Środowiska Urzędu Gminy w Lipniku

§ 3.

Zarządzenie wchodzi w życie z dniem podpisania.

**Wyznaczony do pełnienia
funkcji Wójta Gminy Lipnik**

mgr Andrzej Grządziel




W Y K A Z

Nieruchomości przeznaczonych do sprzedaży położonej w miejscowości Męczennice

Lp.	Nr. ew. działki	Powierzchnia działki w ha	Nr KW	Opis nieruchomości	Przeznaczenie w studium	Cena wywoławcza w zł / bez VAT/
1	82/3	2,8240 ha	K11T/000300 69/4	Działka położona w Kolonii Męczennice z dojazdem drogą asfaltową z chodnikiem od strony zabudowy wsi. Po przeciwnej stronie drogi uzbrojenie w energię elektryczną, wodociąg.. Od zaplecza działek dojazd drogą asfaltową. Teren falisty z lekkim spadkiem w kierunku wschodnim. W sąsiedztwie zabudowa siedliskowa wzdłuż drogi i grunty orne.	Tereny rolnicze	167 100,00 zł
2	126/2	0,31 ha	K11T/000300 69/4	Działka nr 126/1 położona w pobliżu Malic Kościelnych na terenie łąk nadrzecznych w zakolu Opatówki. Przez południowy skraj działek przebiega linia 15 kV. Teren płaski, wyższy poziom wód gruntowych. W sąsiedztwie grunty orne, łąki, zabudowa rozproszona. Dojazd drogą gruntową pastwiskiem 160 m od drogi asfaltowej z centrum Malic Kościelnych.	Tereny zieleni niskiej	6 700,00 zł
RAZEM		3,1340 ha				173 800,00 zł

Niniejszy wykaz wywiesza się w siedzibie Urzędu Gminy w Lipniku na okres 21 dni.

Wyznaczony do pełnienia
funkcji Wójta Gminy Lipnik

mgr Andrzej Grządziel